



**Magistrat der
Stadt Steyr**

Amtsgebäude Reithoffer
Pyrachstraße 7
4402 Steyr

Geschäftsbereich für Bezirksverwaltungs-,
Sozial- und Gesundheitsangelegenheiten

Fachabteilung für **Verkehrsrecht
und öffentliche Sicherheit**

Telefon 0 72 52 / 575 DW
Fax DW 242

E-Mail: verkehr@steyr.gv.at

DVR: 0001091

Unser GZ: VerkR-22/2010 Ru/Fü
Ihr GZ: ---
Bearbeiter: Hr. Rumpelsberger
DW: 245
Datum: 12. Jänner 2010

VERORDNUNG

des zuständigen Mitgliedes des Stadtsenates der Stadt Steyr im eigenen Wirkungsbereich

Gemäß § 43 Abs. 2a Z. 1 in Verbindung mit § 25 Abs. 5 und § 94 d der Straßenverkehrsordnung 1960, BGBl.Nr. 159/1960 i.d.g.F., wird verordnet:

§ 1

Als jenes Gebiet, dessen Bewohner die Erteilung einer Ausnahmegenehmigung für ein zeitlich uneingeschränktes Parken in nahegelegenen Kurzparkzonen mit Kraftwagen mit einem höchsten zulässigen Gesamtgewicht von nicht mehr als 3500 kg gemäß § 45 Abs. 4 im Bereich "**Innere Stadt**" beantragen können, wird bestimmt:

- a) **Berggasse**
- b) **Bindergasse**
- c) **Brucknerplatz**
- d) **Enge Gasse**
- e) **Ennskai**
- f) **Grünmarkt**
- g) **Ölberggasse**
- h) **Pfarrgasse**
- i) **Promenade**
- j) **Schulstiege**
- k) **Stadtplatz**
- l) **Zwischenbrücken**
- m) **Leopold Werndl-Straße**, von der Krzlg. Redtenbachergasse bis zur Krzlg. Tomitzstraße

§ 2

Als Kurzparkzonen im Bereich "**Innere Stadt**", in denen Kraftwagen mit einer Ausnahmebewilligung gemäß § 45 Abs. 4 abgestellt werden können, werden festgelegt:

- | | | |
|--------------|-----------------------------|--------------|
| a) Ennskai | b) Brucknerplatz | c) Berggasse |
| d) Promenade | e) Prof.-Jörg-Reitter-Platz | |

§ 3

Als jenes Gebiet, dessen Bewohner die Erteilung einer Ausnahmegenehmigung für ein zeitlich uneingeschränktes Parken in nahegelegenen Kurzparkzonen mit Kraftwagen mit einem höchsten zulässigen Gesamtgewicht von nicht mehr als 3500 kg gemäß § 45 Abs. 4 im Bereich "**Ennsdorf**" beantragen können, wird bestimmt:

- a) **Bahnhofstraße**
- b) **Färbergasse**
- c) **Hessenplatz**
- d) **Johannesgasse**
- e) **Kollergasse**
- f) **Kompaßgasse**
- g) **Damberggasse**, von der Kreuzung Bahnhofstraße bis zur Kreuzung Johannesgasse
- h) **Dukartstraße**, von der Kreuzung Parkdeckrampe in nördl. Richtung
- i) **Pachergasse**, von der Kreuzung Bahnhofstraße bis zur Kreuzung Johannesgasse
- j) **Haratzmüllerstraße**, von der Kreuzung Johannesgasse bis zur Kreuzung Bahnhofstraße

§ 4

Als Kurzparkzonen im Bereich "**Ennsdorf**", in denen Kraftwagen mit einer Ausnahmebewilligung gemäß § 45 Abs. 4 abgestellt werden können, werden festgelegt:

- | | | | |
|-------------------------|-----------------------|-------------------------|-----------------------|
| a) Bahnhofstraße | b) Jänergasse | c) Johannesgasse | d) Färbergasse |
| e) Dukartstraße | f) Hessenplatz | g) Damberggasse | h) Kollergasse |

§ 5

Als jenes Gebiet, dessen Bewohner die Erteilung einer Ausnahmegenehmigung für ein zeitlich uneingeschränktes Parken in nahegelegenen Kurzparkzonen mit Kraftwagen mit einem höchsten zulässigen Gesamtgewicht von nicht mehr als 3500 kg gemäß § 45 Abs. 4 im Bereich "**Wehrgraben**" beantragen können, wird bestimmt:

- a) **Frauenstiege**
- b) **Gaswerk-gasse**
- c) **Gschaidenberg**
- d) **Fabrikstraße**, von der Kreuzung Direktionsstraße in östl. Richtung bis Ende
- e) **Wehrgrabengasse**, von der Kreuzung Schwimmschulstraße in östl. Richtung bis Ende
- f) **Direktionsstraße**, von der Kreuzung Wehrgrabengasse bis zum Gsangssteg
- g) **Kohlanger**
- h) **Wasserberg**

§ 6

Als Kurzparkzonen im Bereich "**Wehrgraben**", in denen Kraftwagen mit einer Ausnahmebewilligung gemäß § 45 Abs. 4 abgestellt werden können, werden festgelegt:

- a) **Gaswerk-gasse**
- b) **Museumsparkplatz Gaswerk-gasse**
- c) **Wehrgrabengasse**, ab der Nordwestecke des Grundstückes Nr. 1402/2 (Wehrgrabengasse Nr.51) in östlicher Richtung bis Ende
- d) **Kohlanger**
- e) **Direktionsstraße**, von der Kreuzung Wehrgrabengasse bis zum Gsangssteg
- f) **Fabrikstraße**, von der Kreuzung Direktionsstraße bis zur Inneren Reiterbrücke
- g) **Wasserberg**

§ 7

Als jenes Gebiet, dessen Bewohner die Erteilung einer Ausnahmegenehmigung für ein zeitlich uneingeschränktes Parken in nahegelegenen Kurzparkzonen mit Kraftwagen mit einem höchsten zulässigen Gesamtgewicht von nicht mehr als 3500 kg gemäß § 45 Abs. 4 im Bereich "**Steyrdorf**" beantragen können, wird bestimmt:

- a) **Frauengasse**
- b) **Michaelerplatz**
- c) **Mittlere Gasse**
- d) **Schlossergasse**
- e) **Schuhbodengasse**
- f) **Sierninger Straße**, von der Kreuzung Gleinker Gasse bis zur Kreuzung Frauengasse
- g) **Gleinker Gasse**, von der Kreuzung Wolfenstraße bis zur Kreuzung Sierninger Straße
- h) **Kirchengasse**
- i) **Badgasse**
- j) **Schlüsselhofgasse**, ungerade 1 bis 33 und gerade 2 bis 16
- k) **Ortskai**, 1 bis 12
- l) **Fischergasse**

§ 8

Als Kurzparkzonen im Bereich "**Steyrdorf**", in denen Kraftwagen mit einer Ausnahmegewilligung gemäß § 45 Abs. 4 abgestellt werden können, werden festgelegt:

- a) **Michaelerplatz**
- b) **Mittlere Gasse**
- c) **Gaswerk-gasse**
- d) **Museumsparkplatz Gaswerk-gasse**
- e) **Wehrgrabengasse**, ab der Nordwestecke des Grundstückes Nr. 1402/2 (Wehrgrabengasse Nr.51) in östlicher Richtung bis Ende
- f) **Fabrikstraße**, von der Kreuzung Direktionsstraße bis zur Inneren Reiterbrücke
- g) **Schlüsselhofgasse**, ab der Südostecke des Hauses Schlüsselhofgasse 10 in Richtung Michaelerplatz
- h) **Ortskai**, ab 14 m östlich des Hauses Ortskai Nr. 10 in Richtung Steyrbrücke


§ 9

Als das gemäß § 25 Abs. 5 StVO 1960 zur Kontrolle notwendige Hilfsmittel werden die in Form eines Musters angeschlossenen Bewohnerparkkarten bestimmt.


§ 10


- (1) Mit Inkrafttreten dieser Verordnung tritt die Verordnung des zuständigen Mitgliedes des Stadtsenates der Stadt Steyr im eigenen Wirkungsbereich vom 11. September 2006, VerkR-657/2006, außer Kraft.
- (2) Diese Verordnung ist gemäß § 65 Abs. 1 StS 1992, LGBl. 9/1992 i.d.G.F. durch zweiwöchigen Anschlag an den Amtstafeln der Stadt Steyr kundzumachen und tritt mit Ablauf des Tages der Kundmachung in Kraft.

Angeschlagen: 20. Jan. 2010
Abgenommen: 4. Feb. 2010

The seal of the City of Steyr, featuring a central shield with a lion rampant, surrounded by the text 'STADT STEYR' and the number '17' at the bottom.

Der Stadtrat:


Dr. Helmut Zöttl

The seal of the City of Steyr, identical to the one on the left, featuring a central shield with a lion rampant, surrounded by the text 'STADT STEYR' and the number '17' at the bottom.